


# Station d'épuration d'Arlon




10/07/2023 13:56:26


Station d'épuration PASH

 Existant

 Zones complexes

 Cours d'eau dont la catégorie n'est pas définie

 Cours d'eau non classés



SPW, SPF Finances, IGN, SPW

## Annexe 2

Extrait du plan cadastral



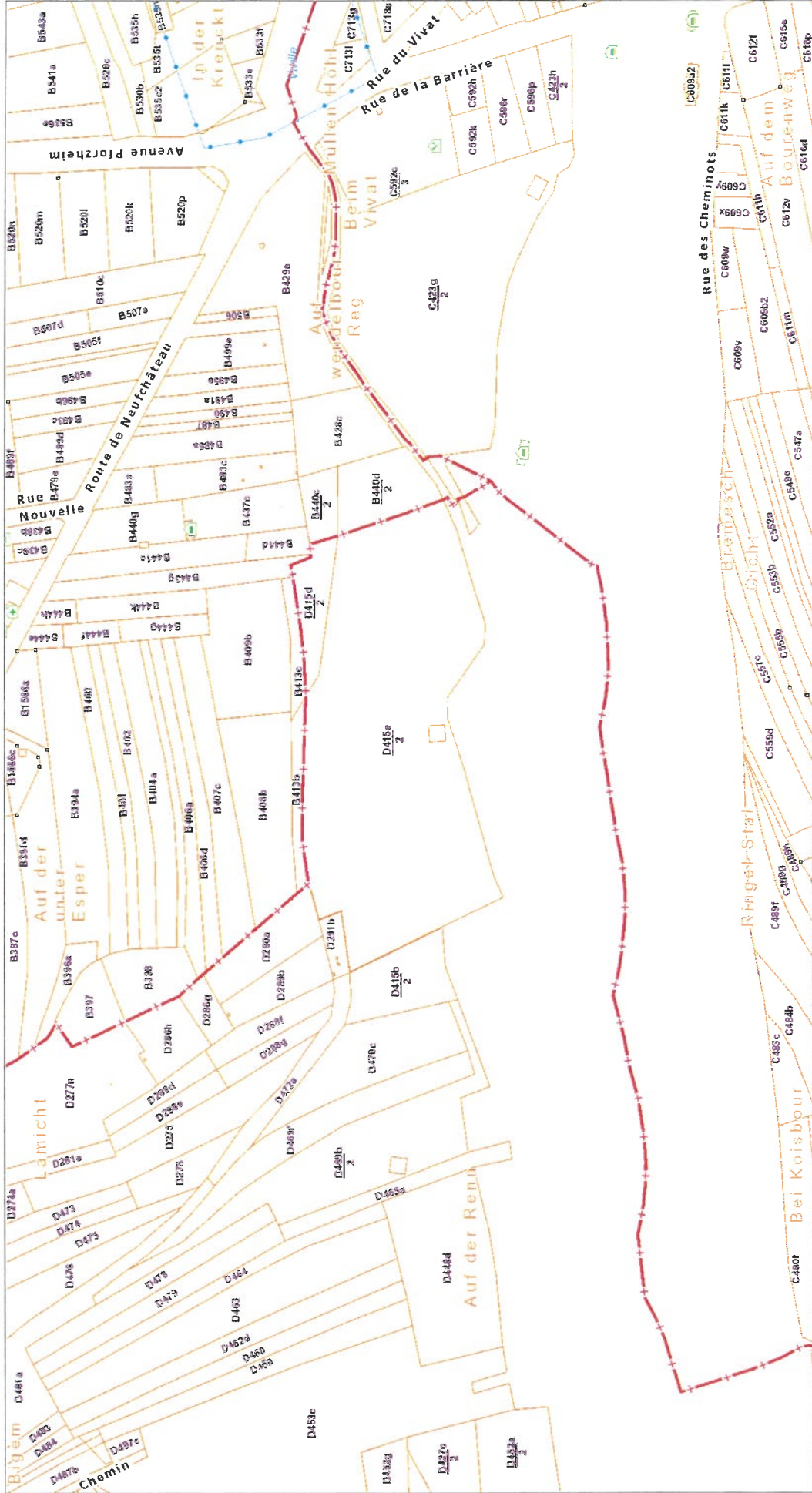
Service Public  
Fédéral  
**FINANCES**

DOCUMENTATION  
PATRIMONIALE

### Extrait du plan parcellaire cadastral

Centré sur :  
ARLON 6 DIV/HEINSCH/

Situation la plus récente  
Fait le 10/07/2023  
Échelle : 1:2500



L'AGDP est l'auteur du plan parcellaire cadastral et le producteur de la base de données de laquelle les données sont reprises et joint de la propriété intellectuelle comme repris dans la loi sur les droits d'auteurs et les droits des bases de données. Depuis le 01/01/2018 les bâtiments du plan parcellaire cadastral seront repris progressivement et remplacés par un set de données (= Bpn\_Rebu autrement dit Bâtiment Régional) géré par les régions. L'AGDP ne sera dès lors plus responsable pour la représentation des bâtiments sur le plan parcellaire cadastral.



### Annexe 3

Extrait plan de secteur



- Station d'épuration d'Arlon – Localisation de la parcelle concernée (Zones agricole et d'espaces verts)